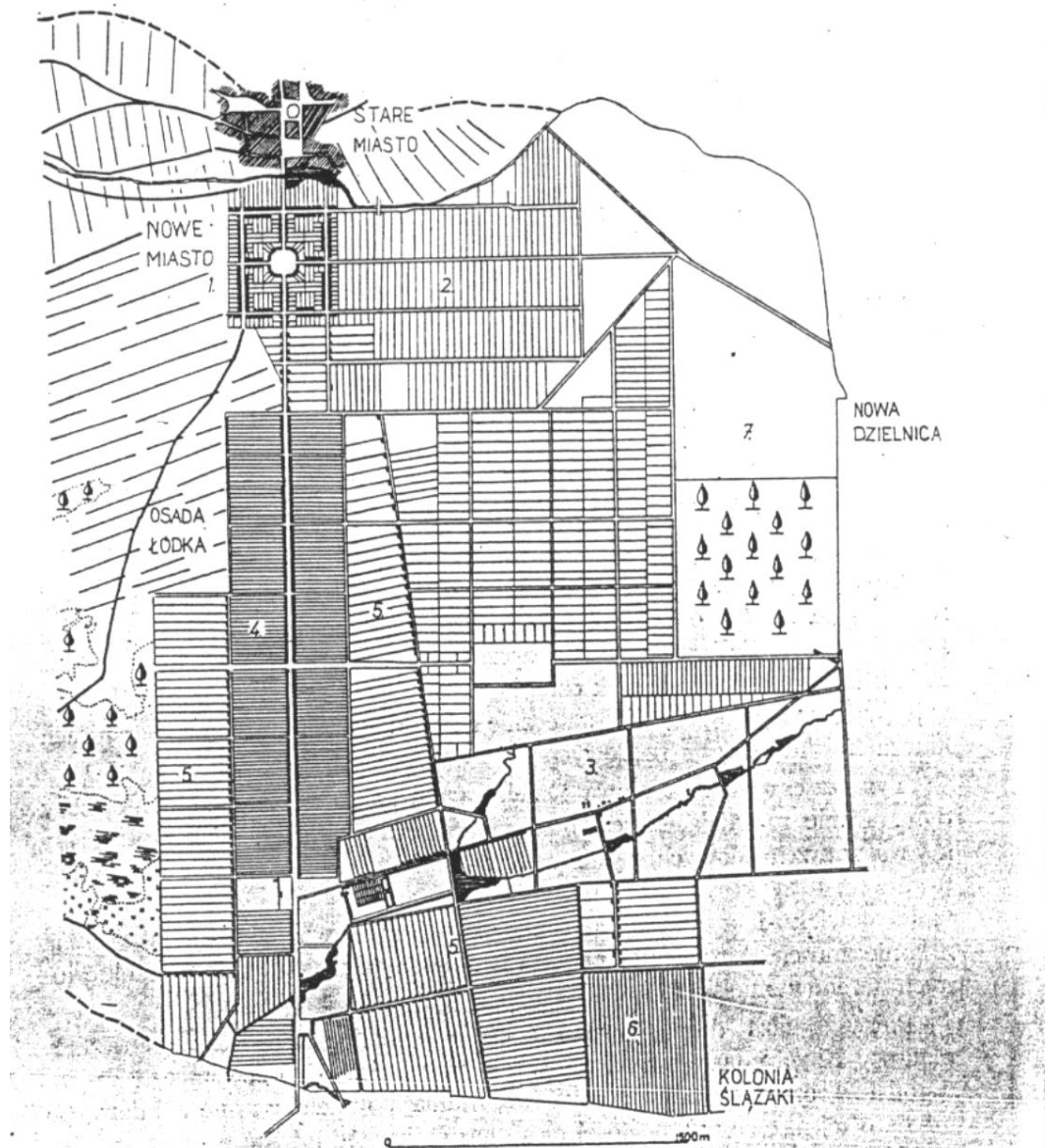


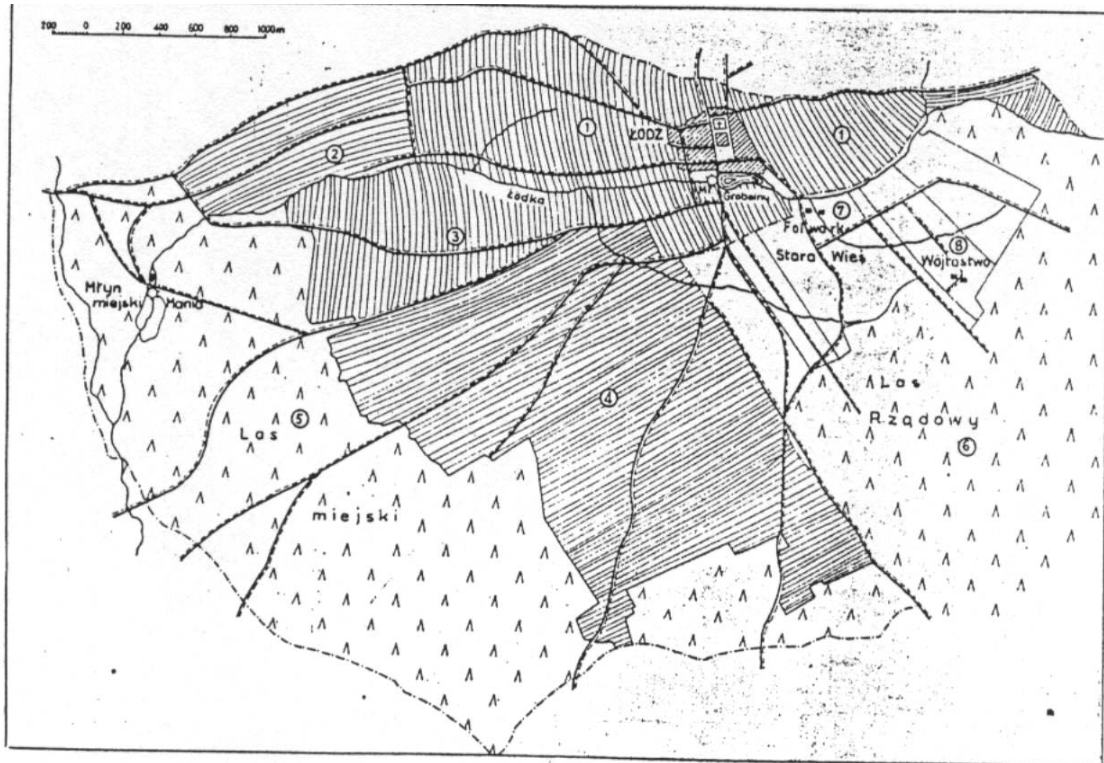
**Układ urbanistyczny
obszaru zabudowy miejskiej Łodzi rolniczej
(wg planu F. Johnneya z 1812/1813 r.)**

Ryc. 11



Ryc. 16 Organizacja przestrzenna Łodzi przemysłowej ok. połowy XIX w.

1 — osada sukiennicza Nowe Miasto, 2 — ogrody nowomiejskie (sukiennicze), 3 — posiadła wodno-fabryczne, 4 — kolonia tkaczy wyrobów lnianych i bawełnianych, 5 — kolonie prządków lnu, 6 — kolonia płócienników, 7 — place i ogrody zróżnicowanej funkcjonalnie Nowej Dzielnicy



Schemat średniowiecznego układu agrarnego Łodzi rolniczej Ryc. 12
(rekonstrukcja M. Koter)

1 — najstarsze niwy miejskie (pola: Pogorzel, Lasek, Niedźwiedz i in.), 2 — Długie Przymiarki, 3 — Nowe Przymiarki, 4 — pola: Pod Serz i Wędzary, 5 — las miejski, 6 — obszar zabudowy Łodzi rolniczej, 7 — granica terenów miejskich 8 — wójtostwo,

PLAN MIASTA ŁODZI

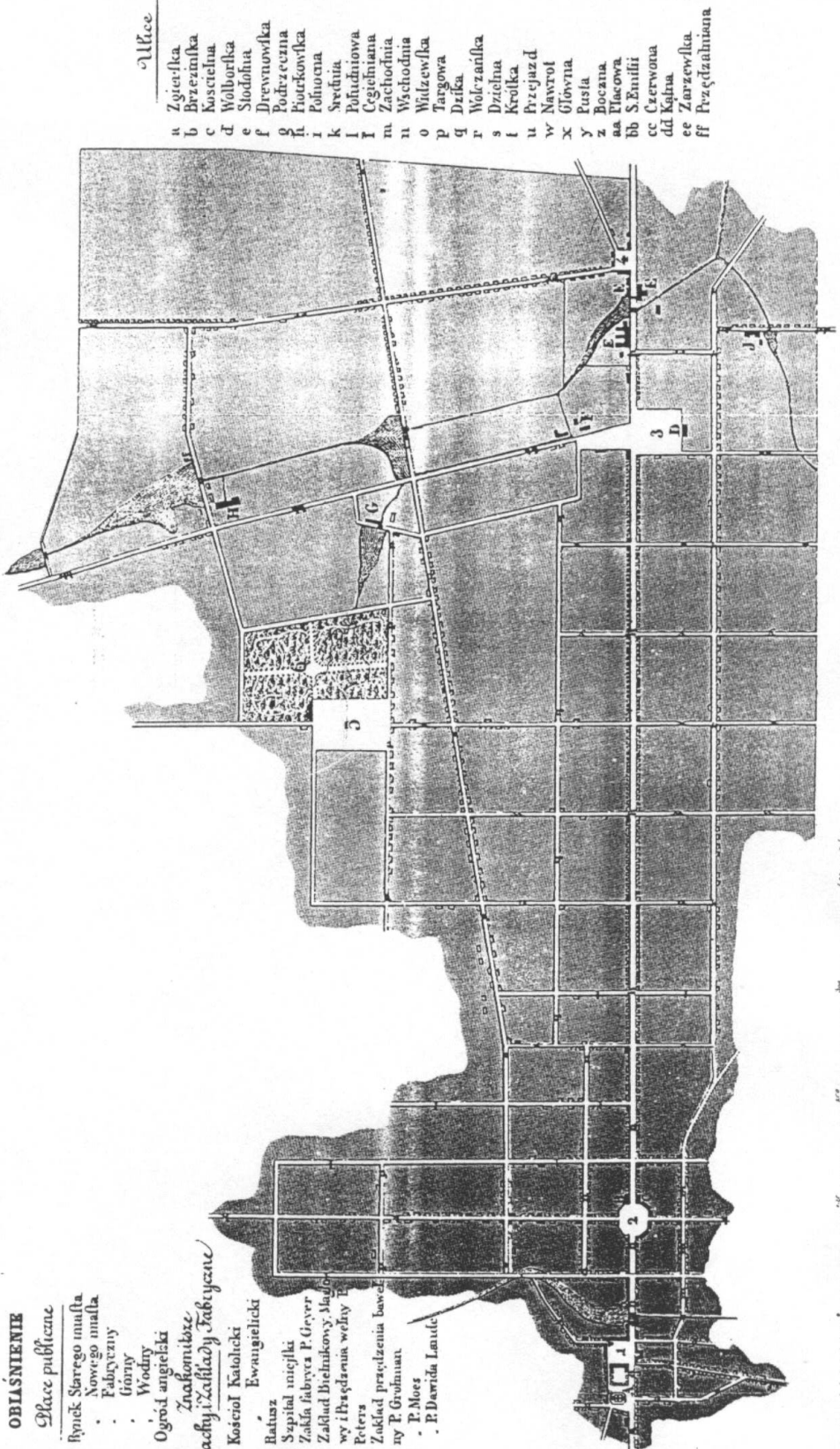
OBLASNIENIE

Placze publiczne

- 1 Rynek Starego miasta
- 2 Nowego miasta
- 3 Fabryczny
- 4 Górny
- 5 Wodny
- 6 Ogród angielski

Znakomitości Gmachy i Zasilady Fabryczne

- A Kościół Katolicki
- B Kościół Ewangelicki
- C Ratusz
- D Szpital miejski
- E Zakład fabryczny P. Geyer
- F Zakład bielnikowy Magdaleny i Przędzalnica wełny T. Peters
- G Zakład przędzenia bawełny P. Grohmann
- H P. Moes
- J P. Davida Lanute




- ### Ulice
- u Zgietńska
 - b Brzezinska
 - c Kuscielna
 - d Wolboriska
 - e Słodowa
 - f Drewnowicka
 - g Podrzeczna
 - h Piotrkowska
 - i Polna
 - k Średnia
 - l Południowa
 - m Cegielska
 - n Zachodnia
 - o Wschodnia
 - p Wilezewska
 - q Targowa
 - r Dzikwa
 - s Wolzamska
 - t Dzielna
 - u Krolka
 - v Przejazd
 - w Nawrot
 - x Główna
 - y Pusła
 - z Bocznia
 - aa Placowa
 - bb S. Emilii
 - cc Czerwona
 - dd Kalna
 - ee Zarzewicka
 - ff Przędzalniana

Wolno H. i. G. i. W. Warszawa d. 18. Marca 1853 r. f. Sobieszczyński

Przedstawienie D.

1853

w Łodzi. D. 1853



Łódź- die räumliche Entwicklung der Stadt

- 1.
- 2.
- 3.
- 4.
- 5.
- 6.
- 7.